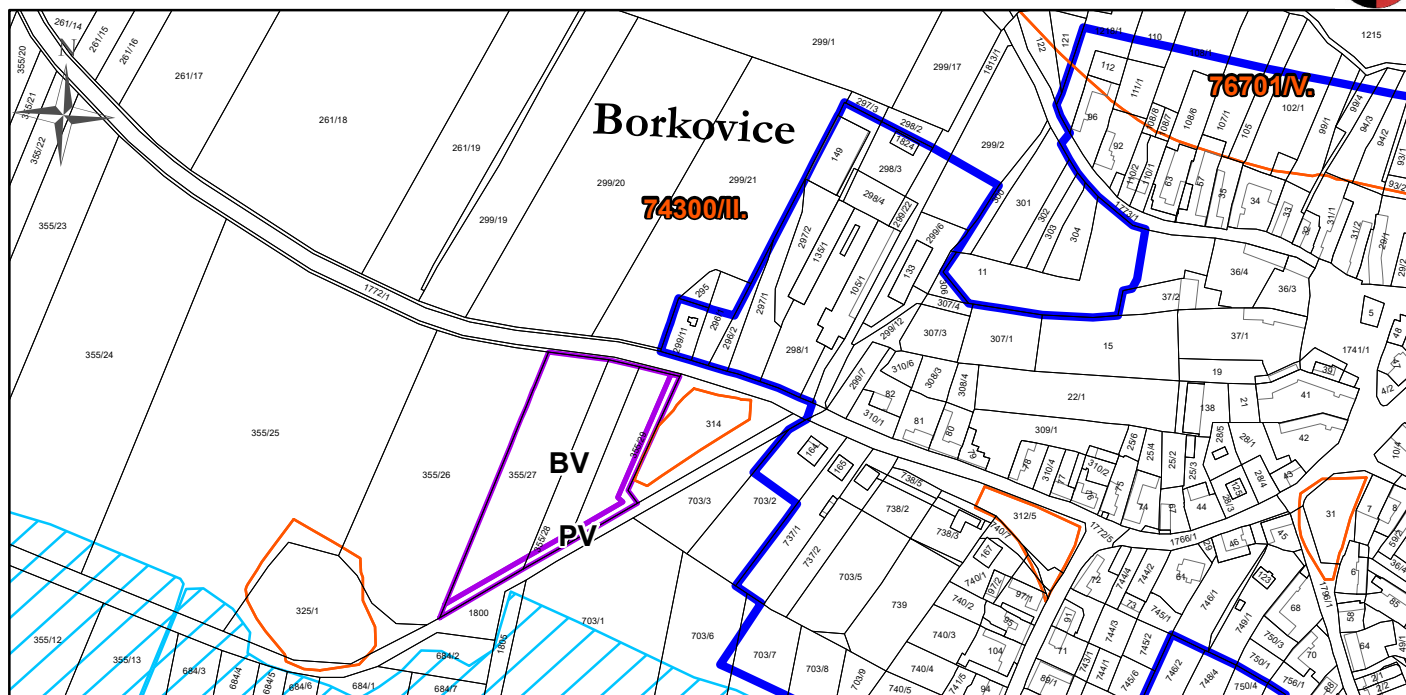


výkres předpokládaných záborů půdního fondu odůvodnění změny č. 2 územního plánu Borkovice




Legenda



zastavěné území k 1. 11. 2018



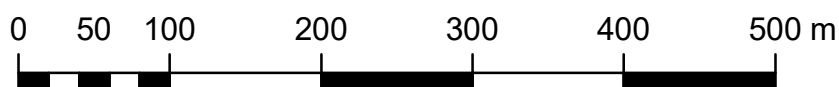
investice do půdy za účelem zlepšení půdní úrodnosti



plochy a koridory, na nichž se předpokládá zábor



74700/II. hranice tříd ochrany, včetně bonitovaných půdně ekologických jednotek



měřítko 1:5 000