



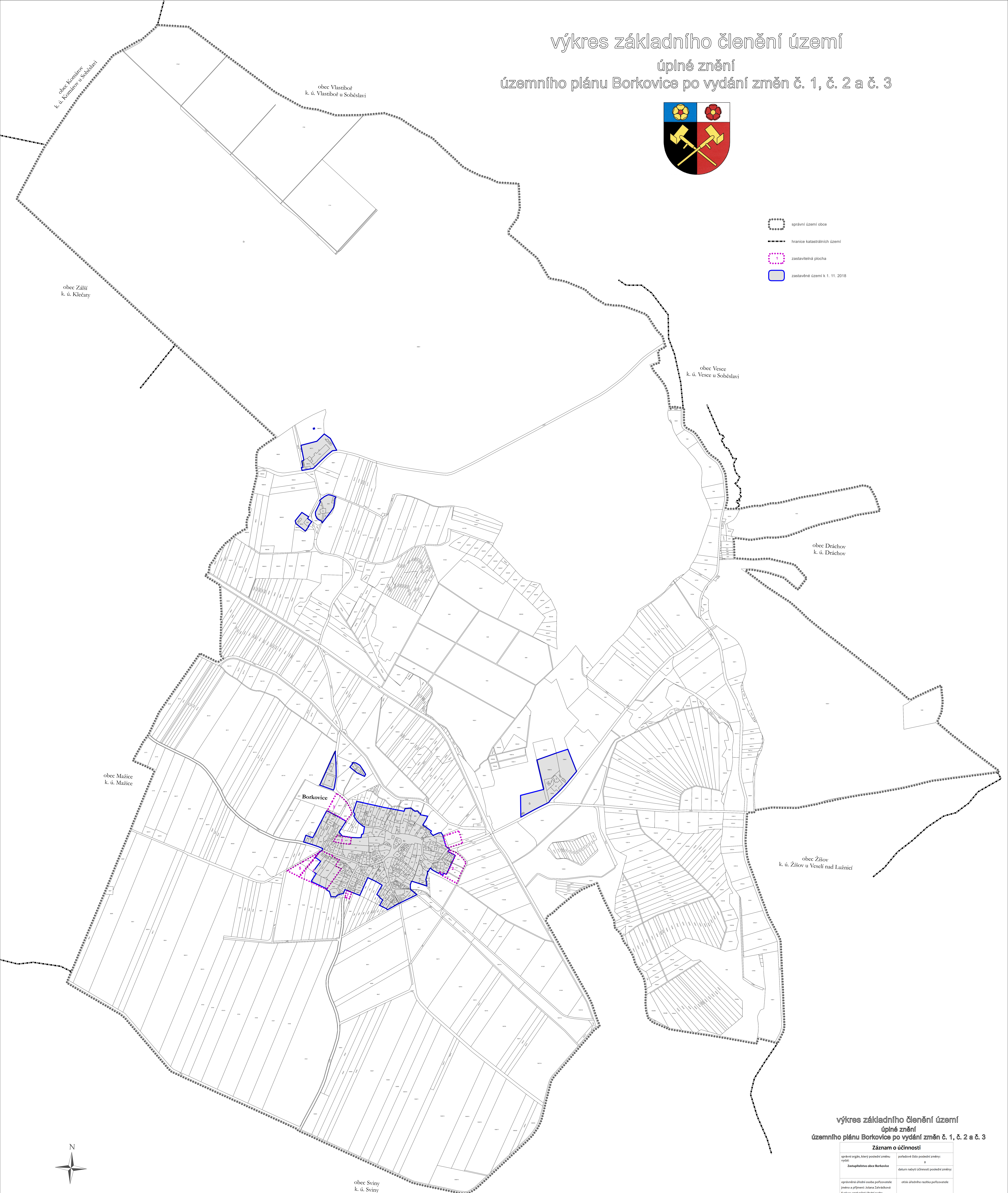
výkres základního členění území

úplné znění

územního plánu Borkovice po vydání změn č. 1, č. 2 a č. 3



-  správní území obce
-  hranice katastrálních území
-  zastavitelná plocha
-  zastavěné území k 1. 11. 2018



výkres základního členění území

úplné znění

územního plánu Borkovice po vydání změn č. 1, č. 2 a č. 3

Záznam o účinnosti	
správní orgán, který poslední změnu vydal: Zastupitelstvo obce Borkovice	pořadové číslo poslední změny: 2
oprávněná úřední osoba pořizovatele jméno a příjmení: Jitana Zahradková funkce: oprávněná úřední osoba pořizovatele podpis:	datum nabytí účinnosti poslední změny: otisk úředního razítka pořizovatele
jméno a příjmení: Jit. Bouch. funkce: starosta obce Borkovice podpis:	

