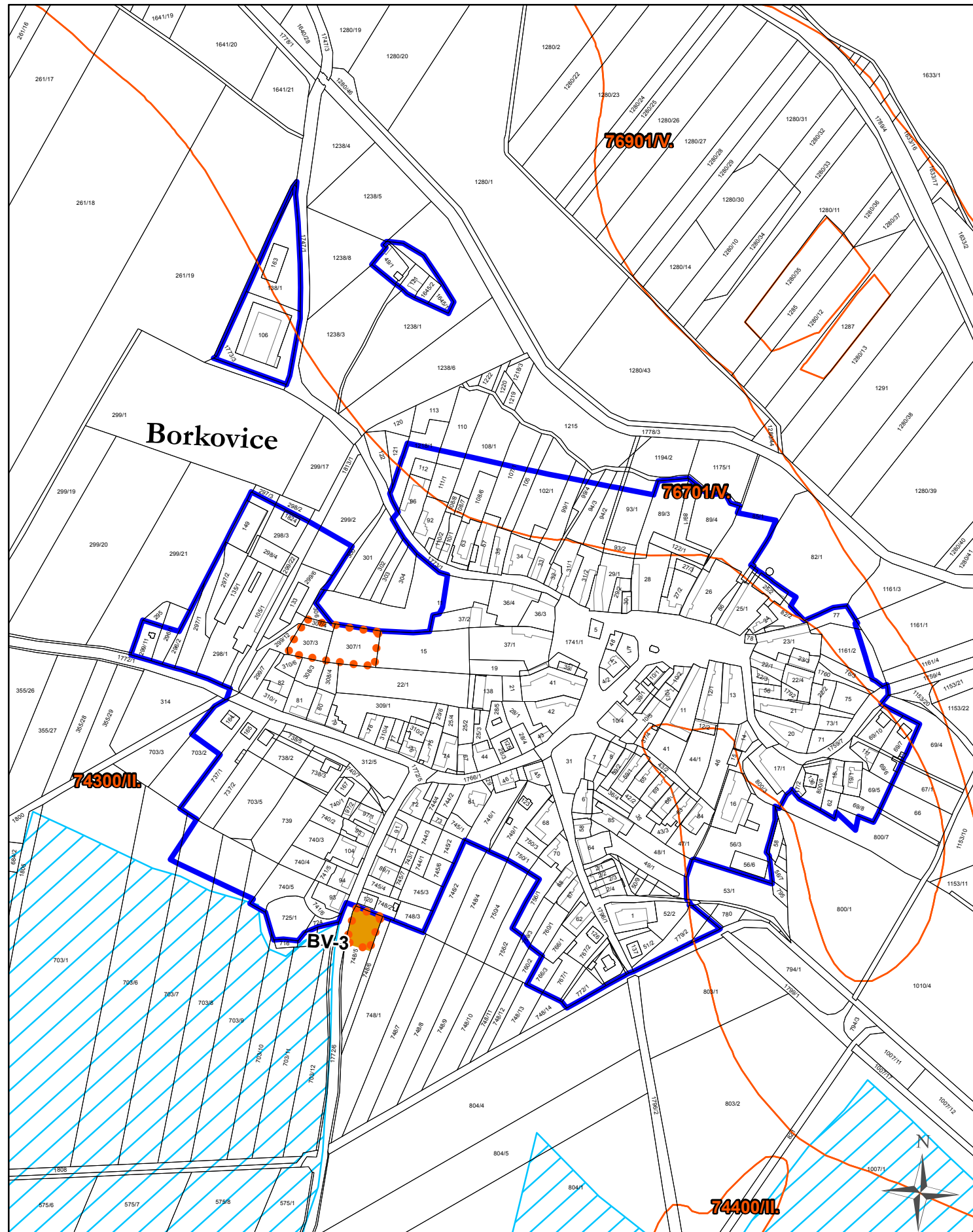








výkres předpokládaných záborů půdního fondu odůvodnění změny č. 2 územního plánu Borkovice



Legenda

-  zastavěné území k 8. 3. 2017
-  BV-3 plochy změn
-  investice do půdy za účelem zlepšení půdní úrodnosti
-  bonitovaná půdně ekologická jednotka
-  75300 / II bonitovaná půdně ekologická jednotka / třída ochrany
-  zemědělská půda s třídou ochrany II.

ING. SIMONA ŤOUPALÍKOVÁ Táboritká 687, 379 01 Třeboň	razítko projektant
datum vyhotovení: září 2019	
vypracoval: Ing. Simona Ťoupalíková	
odpovědný projektant: Ing. Vlastimil Smítka	
číslo paré:	

