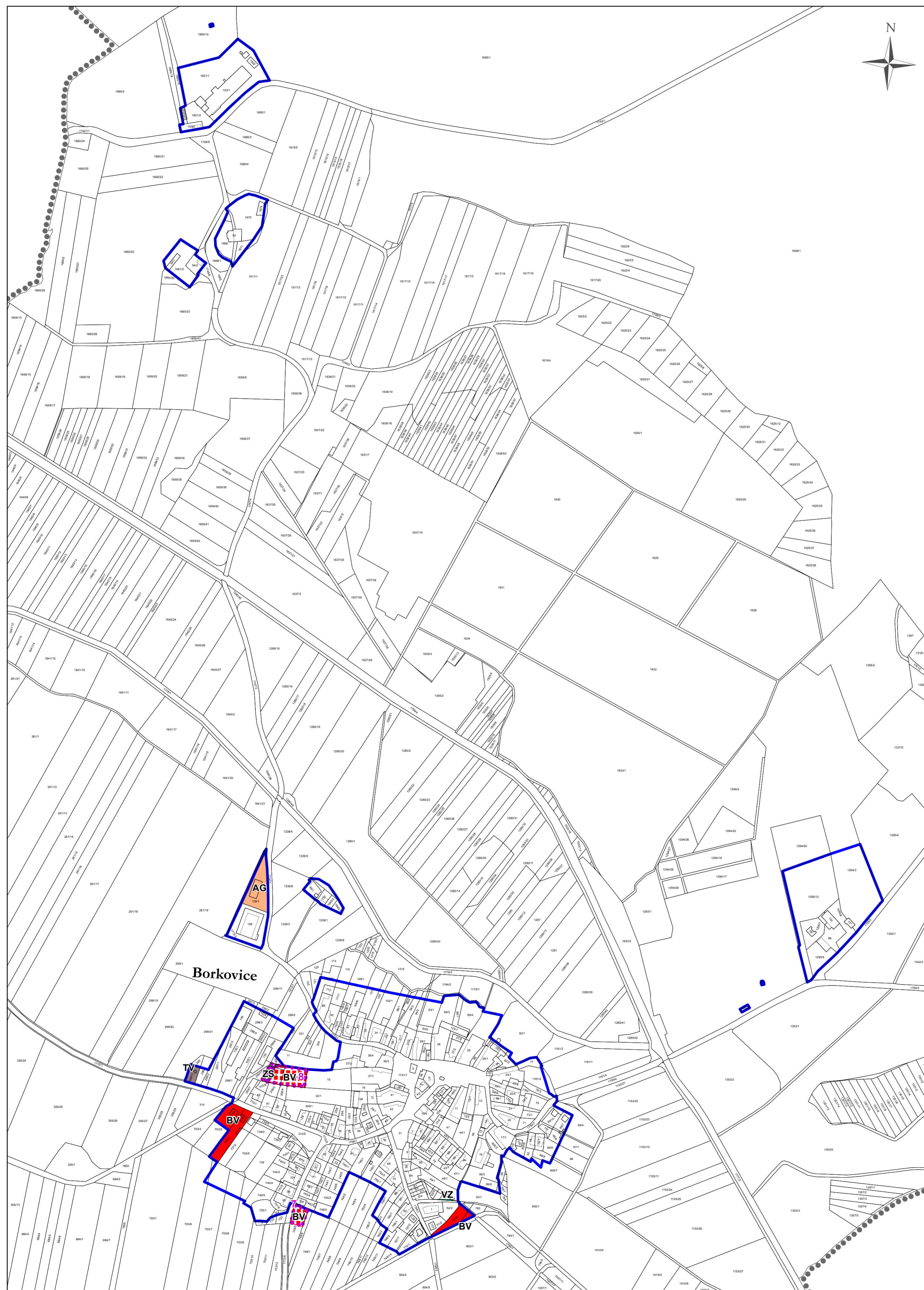






# hlavní výkres - změny funkčního využití





## změna č. 2 územního plánu Borkovice








### Legenda

-  správní území obce
-  zastavitelná plocha
-  zastavěné území k 1. 11. 2018
-  maximální hranice negativních vlivů

### plochy stabilizované

-  BV
-  AG
-  TV
-  VZ

### plochy změn

-  BV plochy bydlení - venkovského charakteru
-  AG plochy zemědělské výroby s byty pro trvalé bydlení
-  TV plochy technická infrastruktury
-  VZ plochy veřejné zeleně
-  ZS plochy zeleně - sady a zahrady



# hlavní výkres - změny funkčního využití

## změna č. 2 územního plánu Borkovice

Záznam o účinnosti	
vydávající správní orgán: Zastupitelstvo obce Borkovice	datum nabytí účinnosti:
oprávněná úřední osoba pořizovatele jméno a příjmení: Ing. Vlastimil Smitka funkce: oprávněná úřední osoba pořizovatele podpis:	otisk úředního razítka pořizovatele
jméno a příjmení: Jiří Jech funkce: starosta obce Borkovice podpis:	
ING. SIMONA TOUPALÍKOVÁ Táborská 687, 379 01 Třeboň	razítko projektant
datum vyhotovení: září 2019	
vypracoval: Ing. Simona Toupalíková	
odpovědný projektant: Ing. Vlastimil Smitka	
číslo paré:	

