

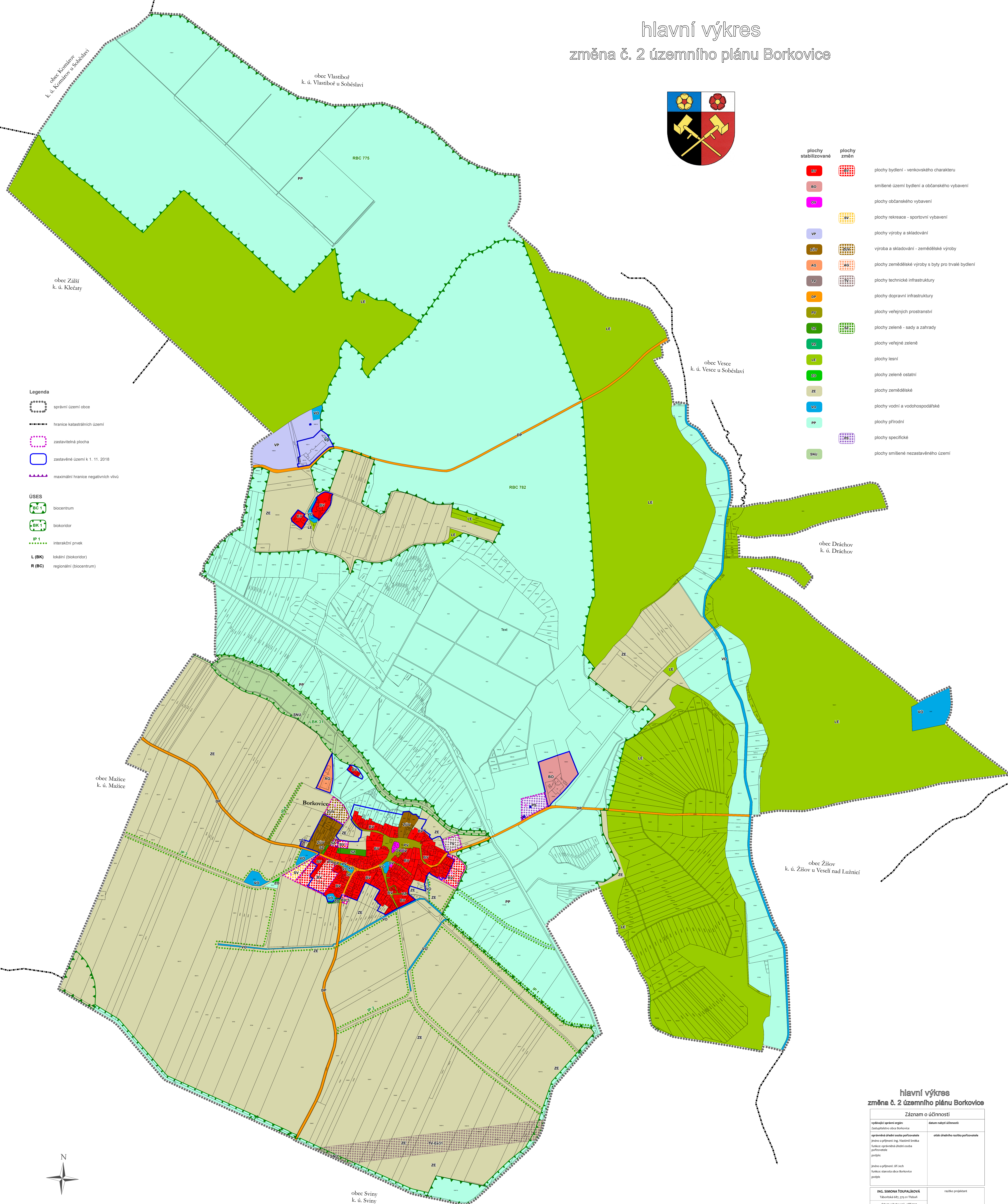


hlavní výkres změna č. 2 územního plánu Borkovice



- | plochy stabilizované | plochy změn | |
|----------------------|-------------|--|
| | | plochy bydlení - venkovského charakteru |
| | | smíšené území bydlení a občanského vybavení |
| | | plochy občanského vybavení |
| | | plochy rekreace - sportovní vybavení |
| | | plochy výroby a skladování |
| | | výroba a skladování - zemědělské výroby |
| | | plochy zemědělské výroby s byty pro trvalé bydlení |
| | | plochy technické infrastruktury |
| | | plochy dopravní infrastruktury |
| | | plochy veřejných prostranství |
| | | plochy zeleně - sady a zahrady |
| | | plochy veřejné zeleně |
| | | plochy lesní |
| | | plochy zeleně ostatní |
| | | plochy zemědělské |
| | | plochy vodní a vodo hospodářské |
| | | plochy přírodní |
| | | plochy specifické |
| | | plochy smíšené nezastavěného území |

- Legenda**
- správní území obce
 - hranice katastrálních území
 - zastavitelná plocha
 - zastavěné území k 1. 11. 2018
 - maximální hranice negativních vlivů
- ÚSES**
- biocentrum
 - biokoridor
 - interakční prvek
- L (BK)** lokální (biokoridor)
R (BC) regionální (biocentrum)



hlavní výkres změna č. 2 územního plánu Borkovice

Záznam o účinnosti	
výběžící územní orgán	datum nabytí účinnosti
Zastupitelstvo obce Borkovice	
oprávněná úřední osoba pořizovatele	otisk úředního razítka pořizovatele
Jedno a příjmení: Ing. Vlastislav Šmíčka funkce: oprávněná úřední osoba pořizovatele podpis:	
Jedno a příjmení: Jiř. Šach funkce: starosta obce Borkovice podpis:	
ING. SIMONA TOUPALÍKOVÁ Táborská 687, 279 01 Třeboň	razítko projektant
datum vyhotovení: 2023	
vypracoval:	
Ing. Simona Toupalíková	
odborný projektant:	
Ing. Vlastislav Šmíčka	
číslo paré:	

