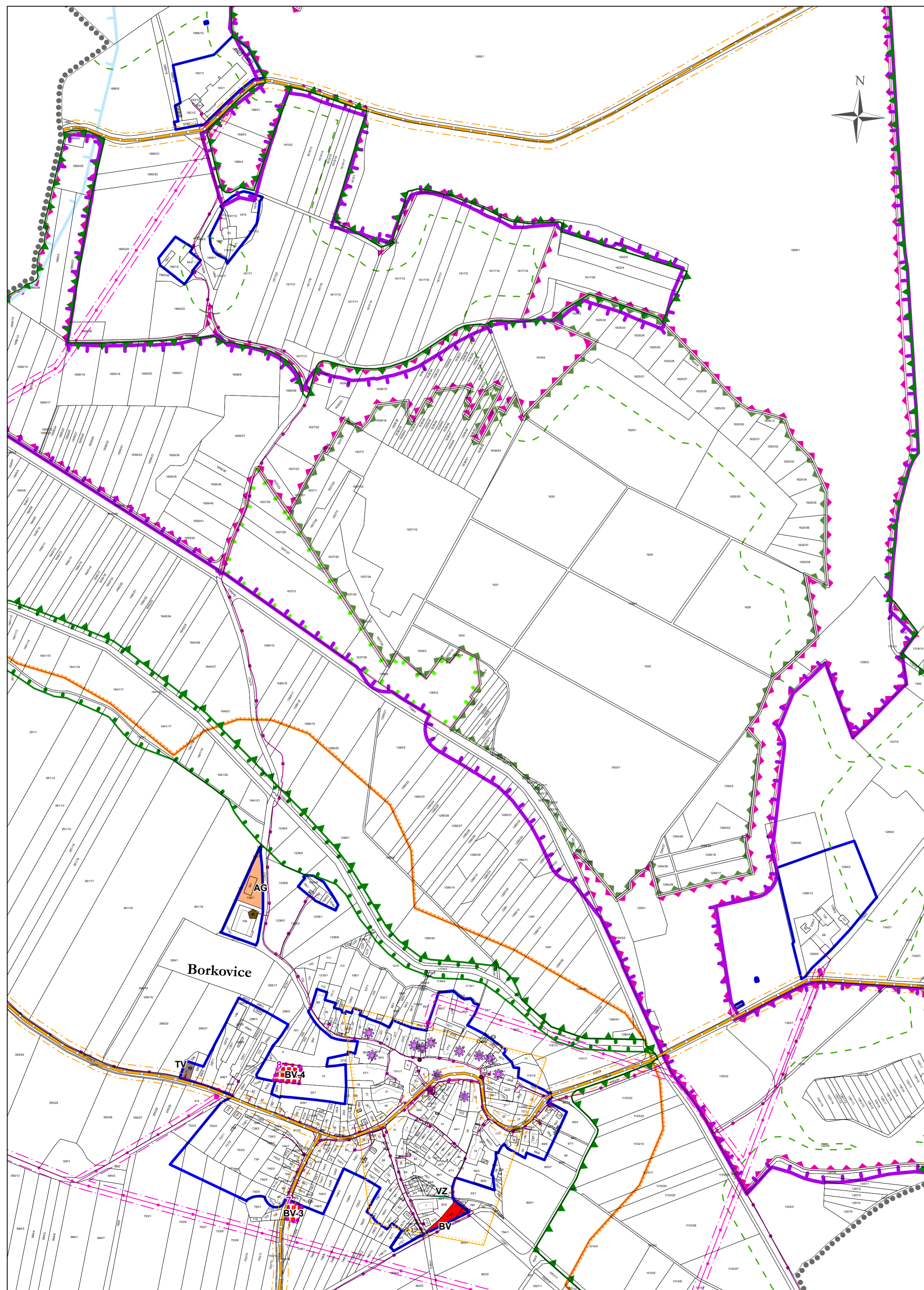







# koordináční výkres odůvodnění změny č. 2 územního plánu Borkovice



## Legenda

-  správní území obce
-  zastavitelná plocha
-  zastavěné území k 8. 3. 2017

## ÚSES

-  regionální biocentrum
-  lokální biokoridor

## plochy stabilizované



## plochy změn














plochy bydlení - venkovského charakteru

plochy zemědělské výroby s byty pro trvalé bydlení

plochy technická infrastruktury

plochy veřejné zeleně

## důležitá omezení v území

-  elektrická stanice
-  elektrické vedení vysokého napětí
-  ochranné pásmo elektrizační soustavy
-  komunikační zařízení
-  komunikační vedení včetně ochranného pásma
-  silnice III. třídy
-  ochranné pásmo silnice
-  poddolované území
-  nemovitá kulturní památka
-  vzdálenost 50 m od okraje lesa
-  evropsky významná lokalita
-  chráněná oblast přirozené akumulace vod
-  ochranné pásmo přírodního léčivého zdroje a zdroje minerálních vod II. stupně
-  migračně významná území
-  přírodní památka
-  přírodní rezervace
-  ochranné pásmo přírodní rezervace
-  území archeologických nálezů II. kategorie
-  území archeologických nálezů III. kategorie - zbytek správního území
-  krajinná památková zóna - celé správní území



## koordináční výkres odůvodnění změny č. 2 územního plánu Borkovice

ING. SIMONA TOUPALÍKOVÁ Táboritká 687, 379 01 Třeboň	razitko projektant
datum vyhotovení: září 2017	
vypracoval: Ing. Simona Toupalíková	
odpovědný projektant: Ing. arch. Jan Mádlík	
číslo paré:	

